



Galanta

Galánta

Galanta – srdce Matúšovej zeme, kde sa stretávajú dejiny a umenie. Mestský rímskokatolícky kostol kráľa sv. Štefana v klasicizujúcom barokovom štýle bol postavený v rokoch 1797 až 1805. Hlavný oltár a slávny krucifix Čierneho Krísta z roku 1670 kedysi zdobili kaplnku pútnického miesta mesta. Z dvoch kaštieľov rodu Esterházy sa v renesančnom dneš nachádza mestská galéria, sobášna sieň a výstava Vlastivedného múzea. V južnej veži neogotického kaštieľa nájdete výstavu „Galanta na špirále storočiami“, a severnom krídle kaštieľa sa nachádzajú pamätné izby hudobníkov: Karola Duchoňa a Zoltána Kodálya.

Galanta je mesto nielen so starodávnou históriou, ale môže sa pyšiť aj bohatým kultúrnym dedičstvom. Istý čas tu žil Zoltán Kodály, meno ktorého až do dnes poznačuje maďarskú hudobnú pedagogiku a z mesta pochádzal aj Karol Duchoň, ikonická osobnosť slovenskej populárnej hudby. Mesto je pozoruhodné aj svojím termálnym bohatstvom: dve geotermálne vrty, ktoré zásobujú kúpalisko, s Nekomuki aj nemocnicu, poskytujú vodu s teplotou 78 °C. Vodný svet Galandia vita návštevníkov zážitkovými bazénmi, toboganmi, masážnym centrom a detským rajom.

Galánta – a Mátyusföld szíve, ahol találkozik a történelem a művészetekkel. A város klasszicizáló barokk stílusú, Szent István királynak szentelt római katolikus temploma 1797 és 1805 között épült, és az 1670-ben készült főoltára és a híres Fekete Krisztus-feszület egykor a város búcsújáróhelyének kápolnáját díszítette. A városban található két Esterházy-kastély közül a reneszánsz stílusúban ma városi galéria, házasságkötő terem és a Honismereti Múzeum kihelyezett kiállítása működik. A neogótikus kastély déli tornyában a „Galánta az évszázadok spirálján” című kiállítás tekinthető meg, a kastély északi szárnyában pedig Kodály Zoltán és Karol Duchoň emlékszobái látogathatók. Galánta nemcsak múltjában, hanem szellemi örökségében is gazdag. Itt élt Kodály Zoltán, akinek munkássága ma is meghatározza a magyar zenepedagógiát, és Karol Duchoň, a szlovák könnyűzene egyik ikonja is innen indult világhódító útjára.

A város termálkincsei is figyelemre méltóak: a két geotermikus kútból feltörő 78 °C-os víz nemcsak a fürdőt, hanem a lakótelepek és a kórház fűtését is biztosítja. A Galandia vízi világ élménymedencékkel, csúszdával, masszázsközponttal és gyerekparadicsommal várja a látogatókat.



Tomášikovo

Tallós

Len 10 km južne od Galanty, v malebnom prostredí, sa nachádza obec Tomášikovo, kde minulosť a príroda kráčajú ruka v ruke a pozývajú na objavovanie. Na hlavnom námestí sa vypína impozantný Esterházyho kaštieľ, ktorý v roku 1760 nechal postaviť František Esterházy. Steny bývalého sirotinca, školy a trestného ústavu dodnes rozprávajú svoj príbeh. V parku kaštieľa stojí dub, ktorý tu bol vysadený Máriou Teréziou pred viac ako 250 rokmi – dnes je chránenou prírodnou pamiatkou. Popri kaštieľi sa prejdite k barokovému rímskokatolíckemu kostolu (1798 – 1801) a k soche sv. Jána Nepomuckého z roku 1756, ktorá bdie nad brehom Čiernej vody. Milovníkov prírody poteší vodný kolový mlyn na brehu Malého Dunaja, ktorý bol postavený v roku 1893.

Galántától mindössze 10 km-re délre, festői környezetben fekszik Tallós község, ahol a múlt és a természet kéz a kézben hív felfedezésre. A falu főterén magasodik az impozáns Esterházy-kastély, melyet 1760-ban Esterházy Ferenc építtetett. Az egykori árvaház, iskola és büntetőintézet falai ma is mesélnek. Parkjában egy, még Mária Terézia által több mint 250 éve ültetett és ma már védelem alatt álló tölgyfa áll.

A kastély mellett sétálva a barokk római katolikus templomhoz (1798-1801) érkezünk, és a Fekete-víz partján őrködő Nepomuki Szent János-szoborhoz (1756) érkezünk. A természetbarátokat az 1893-ban épült kölpös vízimalom várja a közelben, a Kis-Duna partján.



Vozokany

Pozsonyvezekény

Len 11 km južne od Galanty, na pokojnom brehu Čiernej vody, sa nachádza obec Vozokany, kde je minulosť doslova hmatateľná. Srdcom dediny je Kostol mena Panny Márie, ktorý bol postavený v roku 1718 s podporou grófa Františka Esterházyho a Jána Urbána. Barokový kostol bol neskôr rozšírený o kamennú vežu a novú loď, v jeho hrobke odpočívajú šľachtici.

V blízkosti kostola stojí Kofrányiho kúria z polovice 19. storočia, zatiaľ čo ticho cintorína stráži Kaplnka sv. Jána Nepomuckého z roku 1925. Za prechádzku stojí aj jedinečný sochársky park obce, kde sa nachádzajú sochy sv. Vendelína, sv. Floriána a dve sochy sv. Jána Nepomuckého – každá s vlastným príbehom. Kamenný kríž z roku 1789 stojí pri kostole.

Galántától csupán 11 km-re délre, a nyugalmat árasztó Fekete-víz partján terül el Pozsonyvezekény község, ahol a múlt szintje tapintható közelségbe kerül. A falu központi épülete a Szűz Mária Neve templom, melyet 1718-ban gróf Esterházy Ferenc és Urbán János támogatásával emelték. A barokk templom időközben bővült, kőtoronnyal és új hajóval gazdagodott, sírboltjában pedig egykori nemesek alusszák örök álmatka.

A templom közelében áll a 19. század közepén épült Kofrányikúria, míg a temető csendje fölött a Nepomuki Szent János-kápolna (1925) őrködik. A falu különleges szoborparkja is megéregt egy sétat: Szent Vendel, Szent Florián, és Nepomuki Szent János két szobra is található itt – mindegyik szobornak megvan a saját külön története. A templom mellett egy 1789-ben emelt kőkereszt áll.



Matúškovo

Taksonyfalva

V srdci Matúšovej zeme, len 3 km od Galanty, sa nachádza obec Matúškovo, kde na návštevníka čakajú historické pamiatky a idylkily vidiecky pokoj. Hlavnou dominantou je barokovo-klasicistický rímskokatolícky kostol z roku 1784, ktorého hlavný oltárny obraz namaľoval Mór Than. Oproti nemu stojí fara z roku 1774 – najstaršia budova v obci.

Socha Hrdinského vojaka je výnimočná svojím dobrodružným príbehom: postavená bola v roku 1938, neskôr ju zakopali, po nežnej revolúcii ju reštaurovali a v roku 1991 opätovne odhalili. Hlavné námestie obce obohacuje aj busta kniežata Taksonya a v ľudovom dome z roku 1847 možno nahliadnuť do každodenného života miestnych obyvateľov v minulosti.

Mátyusföld szívében, Galántától mindössze 3 km-re található Taksonyfalva, ahol történelmi emlékek és idilli vidéki nyugalom várja a látogatót. Fő látványossága a barokk-klasicista római katolikus templom (1784), melynek főoltárképét Than Mór festette. A templommal szemben áll a plébánia (1774), amely a falu legrégibb épülete.

A Hős katona szobra kalandos története miatt is különleges: 1938-ban állították fel, majd elásták, a rendszerváltást követően kihantolták, restaurálták, majd 1991-ben újraavatták. A falu főterének díszje Taksony fejedelem mellszobra, a Tájház (1847) a helyi népi életmódba nyújt betekintést.



Dolná Streda

Alsószerdahely

Len 3 km južne od Serede, na pravom brehu rieky Váh, sa nachádza obec Dolná Streda – miesto, kde sa príroda a história stretávajú v harmonickom súlade. Obec je známa svojím klasicistickým Kostolom sv. Jakuba z roku 1781, ktorý je dominantou jej historického jadra. Oblúbenou atrakciou je aj cyklotrasa – nenáročná, dobre značená cyklistická trasa, ktorá vedie popri rieke Váh a spája Dolnú Stredu s obcou Váhovce. Je ideálna pre všetky vekové kategórie a poskytuje nádherné výhľady na riekku a okolitú krajinu. Dolná Streda je tak ideálnym miestom nielen pre cyklistov, ale aj pre milovníkov pozorovania vtáctva a pokojných prechádzok v prírode.

Szeredtől mindössze 3 km-re délre, a Vág jobb partján fekszik Alsószerdahely – egy település, ahol a természet és a történelem harmonikusan találkozik. A község fő nevezetessége az 1781-ben épült klasszicista Szent Jakab-templom, amely a község történelmi központjának meghatározó épülete. Közkedvelt az idelátogatók körében a község jól jelölt, könnyű te-repet kínáló kerékpárútja, amely a Vág mentén halad, és összeköti Alsószerdahelyet Vágával. Minden korosztály számára ideális, és gyönyörű kilátást nyújt a folyóra és a környező tájra. Alsószerdahely így nemcsak a kerékpározás szerelmeseinek, hanem a madárfigyelőknek és a nyugodt séták kedvelőinek is tökéletes úti cél.



Sládkovičovo

Diószeg

Len 6 km západne od Galanty, pri Dudváhu, leží Sládkovičovo – mesto, ktoré ponúka bohatú minulosť i aktívny oddych. Hlavnými pamiatkami sú Kuffnerov kaštieľ s mauzóleom a Kostol Panny Márie zo začiatku 17. storočia, ktorý je pamiatkou na bývalý klariský kláštor. Priemyselnú históriu mesta pripomína hlavná budova cukrováru z 19. storočia, zatiaľ čo kultúrnu scénu obohacujú sochy Andreja Sládkoviča a Alfonza Talamaona. Oddych a relax ponúka termálne kúpalisko vo Vincovom lese.

Galántától 6 km-re nyugatra, a Dudvág mentén fekvő, gazdag múlttal büszkélkedő Diószeg aktív kikapcsolódást kínál. Fő nevezetessége a Kuffner-kastély és mauzóleum, valamint a 17. század elején épült Szűz Mária-templom, mely az egykori klarissza kolostor emlékéét őrzi. A város ipartörténeti emléke a 19. századi cukorgyár főépülete, kulturális gazdagságát a város két ikonikus alakjának, Andrej Sládkovičnak és Talamon Alfonznak emléket állító szobrok idézik. A pihenni vágyókat a Vincceőd termálfürdő várja.



Košúty

Nemeskosút

Len 5 km juhozápadne od Galanty sa nachádza obec Košúty – miesto, ktoré vonia históriou a ľudovou tradíciou. Dominantou obce je neorománsky Kostol sv. Floriána z rokov 1849 – 1851 a Ábrahámfyho kaštieľ z roku 1896, stojaci v parku. Prvá zmienka o obci pochádza z roku 1138. V minulosti tu žili šľachtici, no obec je známa aj povstaním poľnohospodárskych robotníkov v 30. rokoch 20. storočia. Dnes ju preslávia najúrodnejšia pôda na Slovensku. Najstaršou stavbou v obci je baroková kaplnka sv. Jána evanjelistu z roku 1756. V jej blízkosti sa nachádza mauzóleum rodiny Kissovcov (1885) a neogotické mauzóleum barónky Feketeovej (1903). V roku 2006 tu objavili podzemné katakomby.

Galántától mindössze 5 km-re délnyugatra fekszik Nemeskosút község, amelyből árad a történelem és a népi hagyományok levegője. Fő nevezetességei közé tartozik a neoromán stílusú Szent Florián-templom (1849-1851) és a park közepén elterülő, elegáns Ábrahámfy-kastély (1896). A falut, amelynek első írásos említése 1138-ból származik, egykor nemesi családok lakták. Az 1930-as években földművesek lázadása tette ismertté. Napjainkban termékeny földjéről híres. A helyi temetőben áll a falu legrégibb épülete, a Szent János evangélista-kápolna (1756), mellette a Kiss család mauzóleuma (1885), valamint a kúria parkjában a neogótikus Fekete-mauzóleum (1903) áll. A falu alatt 2006-ban katakombákat tártak fel.



Mostová

Hidaskürt

Len 8 km juhozápadne od Galanty, na sútoku Dudváhu a Čiernej vody, sa nachádza Mostová – skutočný klenot v srdci Matúšovej zeme. Hlavnou pamiatkou obce je Kostol Svätého Kríža z roku 1759, ktorý dal postaviť biskup Karol Esterházy podľa návrhov architekta Jakuba Fellnera. Jeho neskorobarokový štýl, monštrancia z roku 1729 a fresky Odóna Massányiho mu dodávajú výnimočnú hodnotu. V blízkosti kostola stojí socha rokádk, akademického maliara Sándora Kissa – tiché miesto stretnutia umenia a viery.

Galántától 8 km-re délnyugatra, a Dudvág és a Fekete-víz találkozásánál fekszik Hidaskürt – Mátyusföld gyöngyszeme. Fő látványosa a Szent Kereszt-templom (1759), melyet Eszterházy Károly püspök építtetett Fellner Jakab tervei alapján. Későbarokk stílusú, 1729-es monstrenciája és Massányi Odón freskói különösen értékessé teszik. A templom közelében áll a hely szülőltjének, Kiss Sándor festőművészeknek a szobra – így találkozik egymással művészet és hit csendes harmóniában.



Veľké Úľany

Nagyfödémes



Len 12 km západne od Galanty, na rovine medzi Malým Dunajom a Čiernou vodou, leží Veľké Úľany – skutočný zážitkový priestor Matúšovej zeme. Kostol sv. Michala archanjela pochádza z roku 1670, vedľa neho stojí Kalvárska kaplnka a zastavenia krížovej cesty, ktoré vyžarujú dôstojný pokoj. Na prechádzku do minulosti pozývajú ľudový dom a evanjelický kostol. Vrcholom kultúrneho života obce sú dni Matúšovej zeme, ktoré každoročne prilákajú množstvo návštevníkov.

Galántától 12 km-re nyugatra, a Kis-Duna és a Fekete-víz közötti síkságon fekszik Nagyfödémes – egy igazi mátyusföldi élményter. A Mihály arkangyal-templom 1670-ben épült, mellette áll a Kálvária kápolna és a keresztút stációi, melyek életösségteljes nyugalmat árasztanak. A tájház, valamint az evangélikus templom is múltidéző sétára csábít. A falu kulturális életének csúcspontja a Mátyusföldi Fesztivál, ami évről évre sok látogatót vonz.



Veľký Grob

Magyargurab

22 km severozápadne od Galanty sa nachádza obec Veľký Grob, kde sa história harmonicky spája s pokojným vidieckym prostredím. Klenotom obce je renesančný kaštieľ zo 17. storočia a dva impozantné kostoly: Kostol sv. Anny z roku 1771 a evanjelický kostol z roku 1788, ktorého veža bola obnovená v roku 1936. Tiché miesto, ktoré čaká na objavenie – ideálne pre tých, ktorí si vážia skryté historické poklady.

Galántától 22 km-re északnyugatra található Magyargurab, ahol a történelmi épített környezet szinte belesimul a nyugodt vidéki tájba. A falu ékköve a 17. századi reneszánsz kastély. A település két impozáns templommal is büszkélkedhet: a Szent Anna-templom 1771-ben, míg az evangélikus templom 1788-ban épült, ez utóbbi tornya 1936-ban újult meg. Magyargurab csendes, felfedezésre váró hely azok számára, akiket lenyűgöznek a vidék rejtett történelmi kincsei.



Malá Mača

Kismácséd

Malá Mača sa nachádza len 10 km severozápadne od Galanty, v rovinatom prostredí Malej dunajskej nížiny. Jej najvýznamnejšou pamiatkou je románsky Kostol sv. Margity Antiochijskej z 13. storočia, ktorý stojí osamote v poli – na mieste pôvodnej stredovekej osady. Po vpádoch Osmanskej ríše sa obec presunula na dnešné miesto. Zaujímavosťou kostola je, že na veži kostola je kríž spolu s polmesiacom a hviezdou – pozostatok z čias, keď slúžil ako mešita.

Kismácséd a Kis-Duna sík vidékén, Galántától 10 km-re északnyugatra fekszik. Legfőbb nevezetessége a 13. századi román stílusú Szent Margit-templom, amely magányosan áll a mezők közepén, az egykori középkori falu helyén. A török hadjáratok után a lakosság átköltözött a mai településre. A templom különlegessége, hogy tornyán félhold és csillag is látható, jelezve, hogy a török időkben mecsettékné használták.




Jelka

Jóká

19 km juhozápadne od Galanty, na ľavom brehu Malého Dunaja, sa nachádza obec Jelka – dedina, kde história kráča ruka v ruke s prírodou. Jej ústredným skvostom je Kostol sv. Jána Krstiteľa z 13. storočia, ktorý nesie znaky viacerých slohov – od románskeho až po barok. Na okraji obce stojí zrekonštruovaný vodný mlyn, ktorý oživuje priemyselné dedičstvo minulosti. V jeho okolí sa konajú rôzne podujatia pri vode, ako napríklad koncert Malá nočná hudba pri Malom Dunaji. Klasicistické kaštiele, re-formovaný kostol z roku 1930 a pamiatka na Szencziho Molnára Alberta svedčia o tom, že v Jelke je tradícia nielen minulosťou, ale aj živou prítomnosťou.

Galántától 19 km-re délnyugatra, a Kis-Duna bal partján fekszik Jóká – egy falu, ahol a történelem és a természet kéz a kézben jár. Középponti épülete a Keresztelő Szent János tiszteletére emelt, 13. századi templom, amely a romántól a barokkig több stílus jegyeit hordozza magán. A falu határában áll az újjáépített vízimalom, mely a múlt ipari örökségét eleveníti meg. A vízpart rendszeresen rendeznek különböző eseményeket, ilyen például a Kis éji zene a Kis-Dunánál című koncertsorozat. A klasszicista kastélyok, az 1930-ban épült református templom és rajta Szenczi Molnár Albert emléktáblája mind arról mesélnek, hogy Jókán a hagyomány nemcsak múlt, hanem élő jelen.




Veľká Mača

Nagymácséd

Na severnom okraji Podunajskej nížiny, len 7 km od Galanty, v objatí Váhu a Dudváhu, sa nachádza obec Veľká Mača – miesto, kde hĺbka zeme i pamäť rozprávajú príbeh. Miestne múzeum pozýva na cestu v čase: od obdobia príchodu starých Maďarov, cez stredovek až po boľestné spomienky na povojnové vysídľovanie. Podkrovia múzea ukrýva poľnohospodárske nástroje a prírodné poklady.

A Dunamenti-alföld északi peremén, Galántától mindössze 7 km-re, a Vág és a Dudvág ölelésében fekszik Nagymácséd – egy község, ahol a föld mélye és az emlékezet is történeteket mesél. A helyi múzeum időutazásra hív: a honfoglalás időszakától a középkorig vezeti a látogatót, sőt, a kitelepítések fájó emlékeit is megidézi. A padlástér gazdasági eszközöket és természeti kincseket rejt.



Čierna Voda

Feketenyék

V srdci Podunajskej nížiny, 9 km juhozápadne od Galanty, na brehu Čiernej vody, leží pokojná obec Matúšovej zeme, kde sa prelna tradícia s komunitným životom. Dominantou je Kostol Panny Márie z začiatku 20. storočia, obnovený v 2000-tych rokoch. Kultúrny život oživuje zrekonštruovaný kultúrny dom a Letné kostola je kríž spolu s polmesiacom a hviezdou – pozostatok z čias, keď slúžil ako mešita.

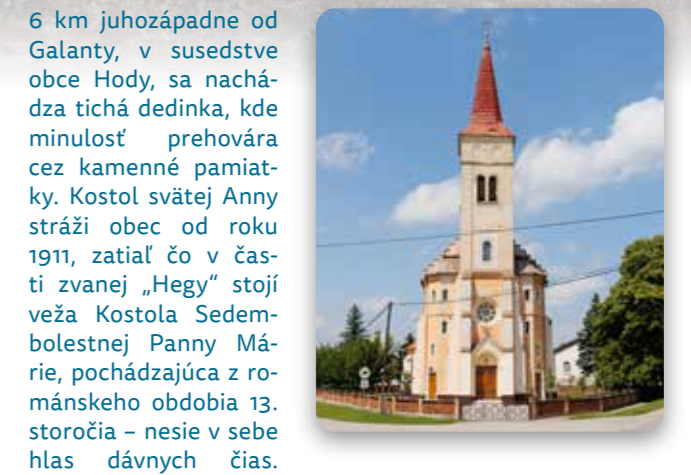
A Dunamenti-alföld szívében, Galántától 9 km-re délnyugatra, a Fekete-víz partján fekszik egy mátyusföldi falu, ahol a hagyomány és a közösségi élet szorosan összefonódik. A falu jelentős műemléke a 20. század elején épült Szűz Mária-templom, amely a 2000-es években újult meg. A kulturális élet motorja a felújított kultúrház és a Nyári Színpad, ahol színes program-

okkal éltetik a helyi hagyományokat. Érdemes megnézni az 1782-ből származó Nepomuki Szent János-kápolnát is, benne a szent szobrával. Az út mentén található még egy klasszicista stílusú Szent Vendel-szobor a 19. század első feléből, amely különösen a történelem kedvelőinek lehet érdekes.



Čierny Brod

Vízkelet



6 km juhozápadne od Galanty, v susedstve obce Hody, sa nachádza tichá dedinka, kde minulosť prehovára cez kamenné pamiatky. Kostol svätej Anny stráži obec od roku 1911, zatiaľ čo v časti zvanej „Hegy” stojí veža Kostola Sedemboľstnej Panny Márie, pochádzajúca z románskeho obdobia 13. storočia – nesie v sebe hlas dávnych čias.

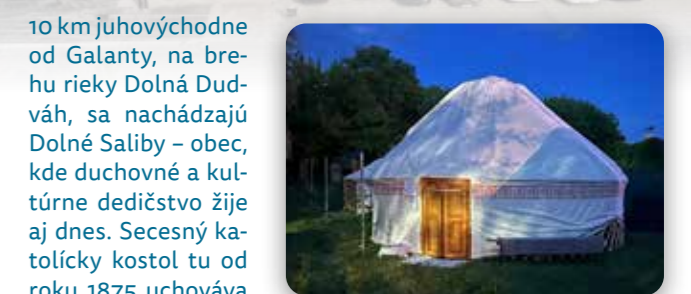
Stredná loď kostola, zachovaná aj po požiari, dnes predstavuje vzácný historický poklad.

Galántától 6 km-re délnyugatra, Hidaskürt szomszédságában fekszik egy csendes község, ahol még a kővek is mesézolálnak és a múltat idézik. A településen található Szent Anna-templom 1911 óta őrködik a falu felett, míg a Hegy részen Hétfájdalmú Szűzanya-templom áll, a 13. századi, román kori tornyában lakó harang régi idők eseményeire emlékeztet. A község hajó, amelyet még a tűzvész sem tudott elpusztítani, ma jelentős történelmi értéket képvisel.



Dolná Saliba

Alsószezi



10 km juhovýchodne od Galanty, na brehu rieky Dolná Dudváh, sa nachádzajú Dolné Saliby – obec, kde duchovné a kultúrne dedičstvo žije aj dnes. Secesný katolícky kostol tu od roku 1875 uchováva náboženské umenie

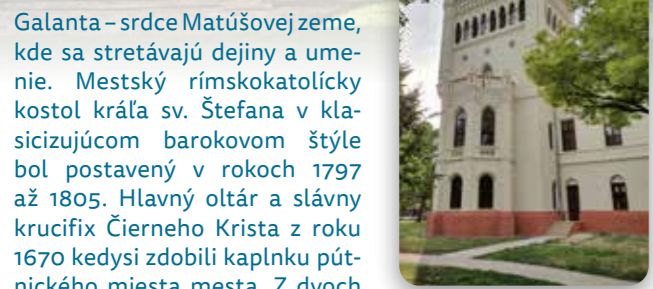
10. storočia, zatiaľ čo evanjelický kostol s neoklasicistickou nádhrou a krstiteľnicou z červeného mramoru predstavuje skutočnú raritu. História obce pripomínajú pamätníky hrdinom, sakrálné sochy a Pamätná vlajka. Parný mlyn predstavuje obdobia priemyselnej revolúcie – éru, keď sa v mlynárstve začali uplatňovať moderné technológie a na prelome 19. a 20. storočia sa objavili inovatívne mlynské zariadenia. Vrcholom leta sú slávne Dolnosalibské Jurtové dni – podujatie plné tradícií, hudby, lukostrelby v tieni rybníka Kandia.

Galántától 10 km-re délkeletre, a Szezi-Dudvág partján fekszik Alsószezi – egy község, ahol a szellemi és kulturális örökség élő valóság. Szecsessziós katolikus temploma 1875 óta a 19. század vallásos művészetét képviseli, míg az evangélikus templom neoklasicista pompája és vörös márvány keresztelőküpe igazi ritkaság. A település történelmét hősi emlékművek, szakrális szobrok és az Országzászló is hirdetik. A gőzmalom az ipari forradalom korszakát idézi – azt az időszakot, amikor a malomiparban is bevezetésre kerültek a modern technológiák, és a 19. és 20. század fordulóján megjelentek az innovatív malomipari berendezések. A nyár csúcspontja a méltán híres Alsószezi Jurtanapok, amelyen népi hagyományok, zenei programok, ijszásat és más kulturális érdekességek várják a látogatókat a Kandia halastó árnyas partján.



Galanta

Galánta



Galanta – srdce Matúšovej zeme, kde sa stretávajú dejiny a umenie. Mestský rímskokatolícky kostol kráľa sv. Štefana v klasicizujúcom barokovom štýle bol postavený v rokoch 1797 až 1805. Hlavný oltár a slávny krucifix Čierneho Krísta z roku 1670 kedysi zdobili kaplnku pútnického miesta mesta. Z dvoch kaštieľov rodu Esterházy sa v renesančnom dneš nachádza mestská galéria, sobášna sieň a výstava Vlastivedného múzea. V južnej veži neogotického kaštieľa nájdete výstavu „Galanta na špirále storočiami“, a severnom krídle kaštieľa sa nachádzajú pamätné izby hudobníkov: Karola Duchoňa a Zoltána Kodálya.

Galanta je mesto nielen so starodávnou históriou, ale môže sa pyšiť aj bohatým kultúrnym dedičstvom. Istý čas tu žil Zoltán Kodály, meno ktorého až do dnes poznačuje maďarskú hudobnú pedagogiku a z mesta pochádzal aj Karol Duchoň, ikonická osobnosť slovenskej populárnej hudby. Mesto je pozoruhodné aj svojím termálnym bohatstvom: dve geotermálne vrty, ktoré zásobujú kúpalisko, siahajú aj nemocnicu, poskytujú vodu s teplotou 78 °C. Vodný svet Galandia vita návštevníkov zážitkovými bazénmi, toboganmi, masážnym centrom a detským rajom.

Galánta – a Mátyusföld szíve, ahol találkozik a történelem a művészetekkel. A város klasszicizáló barokk stílusú, Szent István királynak szentelt római katolikus temploma 1797 és 1805 között épült, és az 1670-ben készült főoltára és a híres Fekete Krisztus-feszület egykor a város búcsújáróhelyének kápolnáját díszítette. A városban található két Esterházy-kastély közül a reneszánsz stílusúban ma városi galéria, házasságkötő terem és a Honismereti Múzeum kihelyezett kiállítása működik. A neogótikus kastély déli tornyában a „Galánta az évszázadok spirálján” című kiállítás tekinthető meg, a kastély északi szárnyában pedig Kodály Zoltán és Karol Duchoň emlékszobái látogathatók. Galánta nemcsak múltjában, hanem szellemi örökségében is gazdag. Itt élt Kodály Zoltán, akinek munkássága ma is meghatározza a magyar zenepedagógiát, és Karol Duchoň, a szlovák könnyűzene egyik ikonja is innen indult világhódító útjára. A város termálkincsei is figyelemre méltóak: a két geotermikus kútból feltörő 78 °C-os víz nemcsak a fürdőt, hanem a lakótelepek és a kórház fűtését is biztosítja. A Galandia vízi világ élménymedencékkel, csúszdával, masszázsközponttal és gyerekparadicsommal várja a látogatókat.

A város termálkincsei is figyelemre méltóak: a két geotermikus kútból feltörő 78 °C-os víz nemcsak a fürdőt, hanem a lakótelepek és a kórház fűtését is biztosítja. A Galandia vízi világ élménymedencékkel, csúszdával, masszázsközponttal és gyerekparadicsommal várja a látogatókat.



Tomášikovo

Tallós

Len 10 km južne od Galanty, v malebnom prostredí, sa nachádza obec Tomášikovo, kde minulosť a príroda kráčajú ruka v ruke a pozývajú na objavovanie. Na hlavnom námestí sa vypína impozantný Esterházyho kaštieľ, ktorý v roku 1760 nechal postaviť František Esterházy. Steny bývalého sirotinca, školy a trestného ústavu dodnes rozprávajú svoj príbeh. V parku kaštieľa stojí dub, ktorý tu bol vysadený Máriou Teréziou pred viac ako 250 rokmi – dnes je chránenou prírodnou pamiatkou. Popri kaštieľi sa prejdite k barokovému rímskokatolíckemu kostolu (1798 – 1801) a k soche sv. Jána Nepomuckého z roku 1756, ktorá bdie nad brehom Čiernej vody. Milovníkov prírody poteší vodný kolový mlyn na brehu Malého Dunaja, ktorý bol postavený v roku 1893.

Galántától mindössze 10 km-re délre, festői környezetben fekszik Tallós község, ahol a múlt és a természet kéz a kézben hív felfedezésre. A falu főterén magasodik az impozáns Esterházy-kastély, melyet 1760-ban Esterházy Ferenc építtetett. Az egykori árvaház, iskola és büntetőintézet falai ma is mesélnek. Parkjában egy, még Mária Terézia által több mint 250 éve ültetett és ma már védelem alatt álló tölgyfa áll. A kastély mellett sétálva a barokk római katolikus templomhoz (1798–1801) érkezünk, és a Fekete-víz partján őrködő Nepomuki Szent János-szoborhoz (1756) érkezünk. A természetbarátokat az 1893-ban épült költöpös vízimalom várja a közelben, a Kis-Duna partján.

A kastély mellett sétálva a barokk római katolikus templomhoz (1798–1801) érkezünk, és a Fekete-víz partján őrködő Nepomuki Szent János-szoborhoz (1756) érkezünk. A természetbarátokat az 1893-ban épült költöpös vízimalom várja a közelben, a Kis-Duna partján.



Vozokany

Pozsonyvezekény

Len 11 km južne od Galanty, na pokojnom brehu Čiernej vody, sa nachádza obec Vozokany, kde je minulosť doslova hmatateľná. Srdcom dediny je Kostol mena Panny Márie, ktorý bol postavený v roku 1718 s podporou grófa Františka Esterházyho a Jána Urbána. Barokový kostol bol neskôr rozšírený o kamennú vežu a novú loď, v jeho hrobke odpočívajú šľachtici. V blízkosti kostola stojí Kofrányiho kúria z polovice 19. storočia, zatiaľ čo ticho cintorína stráži Kaplnka sv. Jána Nepomuckého z roku 1925. Za prechádzku stojí aj jedinečný sochársky park obce, kde sa nachádzajú sochy sv. Vendelína, sv. Floriána a dve sochy sv. Jána Nepomuckého – každá s vlastným príbehom. A temenný kríž z roku 1789 stojí pri kostole.

Galántától csupán 11 km-re délre, a nyugalmat árasztó Fekete-víz partján terül el Pozsonyvezekény község, ahol a múlt szintje tapintható közelségbe kerül. A falu központi épülete a Szűz Mária Neve templom, melyet 1718-ban gróf Esterházy Ferenc és Urbán János támogatásával emelték. A barokk templom időközben bővült, kőtoronnyal és új hajóval gazdagodott, sírboltjában pedig egykori nemesek alusszák örök álmatka. A templom közelében áll a 19. század közepén épült Kofrányikúria, míg a temető csendje fölött a Nepomuki Szent János-kápolna (1925) őrködik. A falu különleges szoborparkja is megéreg egy sétat: Szent Vendel, Szent Flórián, és Nepomuki Szent János két szobra is található itt – mindegyik szobornak megvan a saját külön története. A templom mellett egy 1789-ben emelt kőkereszt áll.

A templom mellett egy 1789-ben emelt kőkereszt áll.



Matúškovo

Taksonyfalva

V srdci Matúšovej zeme, len 3 km od Galanty, sa nachádza obec Matúškovo, kde na návštevníka čakajú historické pamiatky a idylkily vidiecky pokoj. Hlavnou dominantou je barokovo-klasicistický rímskokatolícky kostol z roku 1784, ktorého hlavný oltárny obraz namaľoval Mór Than. Oproti nemu stojí fara z roku 1774 – najstaršia budova v obci. Socha Hrdinského vojaka je výnimočná svojím dobrodružným príbehom: postavená bola v roku 1938, neskôr ju zakopali, po nežnej revolúcii ju reštaurovali a v roku 1991 opätovne odhalili. Hlavné námestie obce obohacuje aj busta kniežata Taksonya a v ľudovom dome z roku 1847 možno nahliadnuť do každodenného života miestnych obyvateľov v minulosti.

Matúsföld szívében, Galántától mindössze 3 km-re található Taksonyfalva, ahol történelmi emlékek és idilli vidéki nyugalom várja a látogatót. Fő látványossága a barokk-klasicista római katolikus templom (1784), melynek főoltárképét Than Mór festette. A templommal szemben áll a plébánia (1774), amely a falu legrégibb épülete. A Hős katoná szobra kalandos története miatt is különleges: 1938-ban állították fel, majd elásták, a rendszerváltást követően kihantolták, restaurálták, majd 1991-ben újraavatták. A falu főterének díszje Taksony fejedelem mellszobra, a Tájház (1847) a helyi népi életmódra nyújt betekintést.

A Hős katoná szobra kalandos története miatt is különleges: 1938-ban állították fel, majd elásták, a rendszerváltást követően kihantolták, restaurálták, majd 1991-ben újraavatták. A falu főterének díszje Taksony fejedelem mellszobra, a Tájház (1847) a helyi népi életmódra nyújt betekintést.



Dolná Streda

Alsószderdahely

Len 3 km južne od Serede, na pravom brehu rieky Váh, sa nachádza obec Dolná Streda – miesto, kde sa príroda a história stretávajú v harmonickom súlade. Obec je známa svojím klasicistickým Kostolom sv. Jakuba z roku 1781, ktorý je dominantou jej historického jadra. Oblúbenou atrakciou je aj cyklotrasa – nenáročná, dobre značená cyklistická trasa, ktorá vedie popri rieke Váh a spája Dolnú Stredu s obcou Váhovce. Je ideálna pre všetky vekové kategórie a poskytuje nádherné výhľady na rieku a okolitú krajinu. Dolná Streda je tak ideálnym miestom nielen pre cyklistov, ale aj pre milovníkov pozorovania vtáctva a pokojných prechádzok v prírode.

Len 3 km južne od Serede, na pravom brehu rieky Váh, sa nachádza obec Dolná Streda – miesto, kde sa príroda a história stretávajú v harmonickom súlade. Obec je známa svojím klasicistickým Kostolom sv. Jakuba z roku 1781, ktorý je dominantou jej historického jadra. Oblúbenou atrakciou je aj cyklotrasa – nenáročná, dobre značená cyklistická trasa, ktorá vedie popri rieke Váh a spája Dolnú Stredu s obcou Váhovce. Je ideálna pre všetky vekové kategórie a poskytuje nádherné výhľady na rieku a okolitú krajinu. Dolná Streda je tak ideálnym miestom nielen pre cyklistov, ale aj pre milovníkov pozorovania vtáctva a pokojných prechádzok v prírode.

Szeredtől mindössze 3 km-re délre, a Vág jobb partján fekszik Alsószderdahely – egy település, ahol a természet és a történelem harmonikusan találkozik. A község fő nevezetessége az 1781-ben épült klasszicista Szent Jakab-templom, amely a község történelmi központjának meghatározó épülete. Közkedvelt az idelátogatók körében a község jól jelölt, könnyű te-repet kínáló kerékpárútja, amely a Vág mentén halad, és ösz-szekéti Alsószderdahelyet Vágával. Minden korosztály számára ideális, és gyönyörű kilátást nyújt a folyóra és a környező tájra. Alsószderdahely így nemcsak a kerékpározás szerelmeseinek, hanem a madármegfigyelőknek és a nyugodt séták kedvelőinek is tökéletes úti cél.



Sládkovičovo

Diószeg

Len 6 km západne od Galanty, pri Dudváhu, leží Sládkovičovo – mesto, ktoré ponúka bohatú minulosť i aktívny oddych. Hlavnými pamiatkami sú Kuffnerov kaštieľ s mauzóleom a Kostol Panny Márie zo začiatku 17. storočia, ktorý je pamiatkou na bývalý klariský kláštor. Priemyselnú históriu mesta pripomína hlavná budova cukrováru z 19. storočia, zatiaľ čo kultúrnu scénu obohacujú sochy Andreja Sládkoviča a Alfonza Talama. Oddych a relax ponúka termálne kúpalisko vo Vincovom lese.

Galántától 6 km-re nyugatra, a Dudvág mentén fekvő, gazdag múlttal büszkélkedő Diószeg aktív kikapcsolódást kínál. Fő nevezetessége a Kuffner-kastély és mauzóleum, valamint a 17. század elején épült Szűz Mária-templom, mely az egykori klarissza kolostor emlékéét őrzi. A város ipartörténeti emléke a 19. századi cukorgyár főépülete, kulturális gazdagságát a város két ikonikus alakjának, Andrej Sládkovičiknak és Talamon Alfonznak emlékeit állító szobrok idézik. A pihenni vágyókat a Vincceőd termálfürdő várja.



Košúty

Nemeskosút

Len 5 km juhozápadne od Galanty sa nachádza obec Košúty – miesto, ktoré vonia históriou a ľudovou tradíciou. Dominantou obce je neorománsky Kostol sv. Floriána z rokov 1849 – 1851 a Ábrahámfyho kaštieľ z roku 1896, stojaci v parku. Prvá zmienka o obci pochádza z roku 1138. V minulosti tu žili šľachtici, no obec je známa aj povstaním poľnohospodárskych robotníkov v 30. rokoch 20. storočia. Dnes ju preslávia najúrodnejšia pôda na Slovensku. Najstaršou stavbou v obci je baroková kaplnka sv. Jána evanjelistu z roku 1756. V jej blízkosti sa nachádza mauzóleum rodiny Kissovcov (1885) a neogotické mauzóleum barónky Feketeovej (1903). V roku 2006 tu objavili podzemné katakomby.

Galántától mindössze 5 km-re délnyugatra fekszik Nemeskosút község, amelyből árad a történelem és a népi hagyományok levegője. Fő nevezetességei közé tartozik a neoromán stílusú Szent Flórián-templom (1849–1851) és a park közepén elterülő, elegáns Ábrahámfy-kastély (1896). A falut, amelynek első írásos említése 1138-ból származik, egykor nemesi családok lakták. Az 1930-as években földművesek lázadása tette ismertté. Napjainkban termékeny földjéről híres. A helyi temetőben áll a falu legrégibb épülete, a Szent János evangélista-kápolna (1756), mellette a Kiss család mauzóleuma (1885), valamint a kúria parkjában a neogótikus Fekete-mauzóleum (1903) áll. A falu alatt 2006-ban katakombákat tártak fel.



Mostová

Hidaskürt

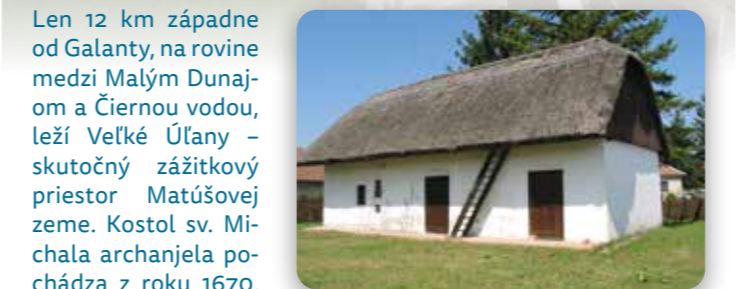
Len 8 km juhozápadne od Galanty, na sútoku Dudváhu a Čiernej vody, sa nachádza Mostová – skutočný klenot v srdci Matúšovej zeme. Hlavnou pamiatkou obce je Kostol Svätého Kríža z roku 1759, ktorý dal postaviť biskup Karol Esterházy podľa návrhov architekta Jakuba Fellnera. Jeho neskorobarokový štýl, monštrancia z roku 1729 a fresky Odóna Massányiho mu dodávajú výnimočnú hodnotu. V blízkosti kostola stojí socha rokáda, akademického maliara Sándora Kissa – tiché miesto stretnutia umenia a viery.

Galántától 8 km-re délnyugatra, a Dudvág és a Fekete-víz találkozásánál fekszik Hidaskürt – Mátyusföld gyöngyszeme. Fő látványója a Szent Kereszt-templom (1759), melyet Eszterházy Károly püspök építtetett Fellner Jakab tervei alapján. Későbarokk stílusú, 1729-es monstrenciája és Massányi Odón freskói különösen értékessé teszik. A templom közelében áll a helyi szülöttjének, Kiss Sándor festőművésznék a szobra – így találkozik egymással művészet és hit csendes harmóniában.



Veľké Úľany

Nagyfödémes



Len 12 km západne od Galanty, na rovine medzi Malým Dunajom a Čiernou vodou, leží Veľké Úľany – skutočný zážitkový priestor Matúšovej zeme. Kostol sv. Michala archanjela pochádza z roku 1670, vedľa neho stojí Kalvárska kaplnka a zastavenia krížovej cesty, ktoré vyžarujú dôstojný pokoj. Na prechádzku do minulosti pozývajú ľudový dom a evanjelický kostol. Vrcholom kultúrneho života obce sú dni Matúšovej zeme, ktoré každoročne prilákajú množstvo návštevníkov.

Galántától 12 km-re nyugatra, a Kis-Duna és a Fekete-víz közötti síkságon fekszik Nagyfödémes – egy igazi mátyusföldi élményter. A Mihály arkangyal-templom 1670-ben épült, mellette áll a Kálvária kápolna és a keresztút stációi, melyek élet-történetes nyugalmat árasztanak. A tájház, valamint az evangélikus templom is múltidéző sétára csábít. A falu kulturális életének csúcspontja a Mátyusföldi Fesztivál, ami évről évre sok látogatót vonz.



Veľký Grob

Magyargurab

22 km severozápadne od Galanty sa nachádza obec Veľký Grob, kde sa história harmonicky spája s pokojným vidieckym prostredím. Klenotom obce je renesančný kaštieľ zo 17. storočia a dva impozantné kostoly: Kostol sv. Anny z roku 1771 a evanjelický kostol z roku 1788, ktorého veža bola obnovená v roku 1936. Tiché miesto, ktoré čaká na objavenie – ideálne pre tých, ktorí si vážia skryté historické poklady.

Galántától 22 km-re északnyugatra található Magyargurab, ahol a történelmi építet környezet szinte belesimul a nyugodt vidéki tájba. A falu ékköve a 17. századi reneszánsz kastély. A település két impozáns templommal is büszkélkedhet: a Szent Anna-templom 1771-ben, míg az evangélikus templom 1788-ban épült, ez utóbbi tornya 1936-ban újult meg. Magyargurab csendes, felfedezésre váró hely azok számára, akiket lenyűgöznek a vidék rejtett történelmi kincsei.



Malá Mača

Kismácséd

Malá Mača sa nachádza len 10 km severozápadne od Galanty, v rovinatom prostredí Malej dunajskej nížiny. Jej najvýznamnejšou pamiatkou je románsky Kostol sv. Margity Antiochijskej z 13. storočia, ktorý stojí osamotene v poli – na mieste pôvodnej stredovekej osady. Po vpádoch Osmanskej ríše sa obec presunula na dnešné miesto. Zaujímavosťou kostola je, že na veži kostola je kríž spolu s polmesiacom a hviezdou – pozostatok z čias, keď slúžil ako mešita.

Kismácséd a Kis-Duna sík vidékén, Galántától 10 km-re északnyugatra fekszik. Legfőbb nevezetessége a 13. századi román stílusú Szent Margit-templom, amely magányosan áll a mezők közepén, az egykori középkori falu helyén. A török hadjáratok után a lakosság átköltözött a mai településre. A templom különlegessége, hogy tornyán félhóld és csillag is látható, jelezve, hogy a török időkben mecsettékné használták.




Jelka

Jóká

19 km juhozápadne od Galanty, na ľavom brehu Malého Dunaja, sa nachádza obec Jelka – dedina, kde história kráča ruka v ruke s prírodou. Jej ústredným skvostom je Kostol sv. Jána Krstiteľa z 13. storočia, ktorý nesie znaky viacerých slohov – od románskeho až po barok. Na okraji obce stojí zrekonštruovaný vodný mlyn, ktorý oživuje priemyselné dedičstvo minulosti. V jeho okolí sa konajú rôzne podujatia pri vode, ako napríklad koncert Malá nočná hudba pri Malom Dunaji. Klasicistické kaštiele, re-formovaný kostol z roku 1930 a pamiatka na Szencziho Molnára Alberta svedčia o tom, že v Jelke je tradícia nielen minulosťou, ale aj živou prítomnosťou.

Galántától 19 km-re délnyugatra, a Kis-Duna bal partján fekszik Jóká – egy falu, ahol a történelem és a természet kéz a kézben jár. Középponti épülete a Keresztelő Szent János tiszteletére emelt, 13. századi templom, amely a romántól a barokkig több stílus jegyeit hordozza magán. A falu határában áll az újjáépített vízimalom, mely a múlt ipari örökségét eleveníti meg. A vízpart rendszeresen rendeznek különböző eseményeket, ilyen például a Kis éji zene a Kis-Dunánál című koncertsorozat. A klasszicista kastélyok, az 1930-ban épült református templom és rajta Szenczi Molnár Albert emléktáblája mind arról mesélnek, hogy Jókán a hagyomány nemcsak múlt, hanem élő jelen.



Veľká Mača

Nagymácséd

Na severnom okraji Podunajskej nížiny, len 7 km od Galanty, v objatí Váhu a Dudváhu, sa nachádza obec Veľká Mača – miesto, kde hĺbka zeme i pamäť rozprávajú príbeh. Miestne múzeum pozýva na cestu v čase: od obdobia príchodu starých Maďarov, cez stredovek až po boľestné spomienky na povojnové vysídľovanie. Podkrovia múzea ukrýva poľnohospodárske nástroje a prírodné poklady.

A Dunamenti-alföld északi peremén, Galántától mindössze 7 km-re, a Vág és a Dudvág ölelésében fekszik Nagymácséd – egy község, ahol a föld mélye és az emlékezet is történeteket mesél. A helyi múzeum időutazásra hív: a honfoglalás időszakától a középkorig vezeti a látogatót, sőt, a kitelepítések fájó emlékeit is megidézi. A padlástér gazdasági eszközöket és természeti kincseket rejt.



Čierna Voda

Feketenyék

V srdci Podunajskej nížiny, 9 km juhozápadne od Galanty, na brehu Čiernej vody, leží pokojná obec Matúšovej zeme, kde sa predina tradícia s komunitným životom. Dominantou je Kostol Panny Márie z začiatku 20. storočia, obnovený v 2000-tych rokoch. Kultúrny život oživuje zrekonštruovaný kultúrny dom a Letné kostola je kríž spolu s polmesiacom a hviezdou – pozostatok z čias, keď slúžil ako mešita.

A Dunamenti-alföld szívében, Galántától 9 km-re délnyugatra, a Fekete-víz partján fekszik egy mátyusföldi falu, ahol a hagyomány és a közösségi élet szorosan összefonódik. A falu jelentős műemléke a 20. század elején épült Szűz Mária-templom, amely a 2000-es években újult meg. A kulturális élet motorja a felújított kultúrház és a Nyári Színpad, ahol színes program-

okkal éltetik a helyi hagyományokat. Érdemes megnézni az 1782-ből származó Nepomuki Szent János-kápolnát is, benne a szent szobrával. Az út mentén található még egy klasszicista stílusú Szent Vendel-szobor a 19. század első feléből, amely különösen a történelem kedvelőinek lehet érdekes.



Čierny Brod

Vízkelet

6 km juhozápadne od Galanty, v susedstve obce Hody, sa nachádza tichá dedinka, kde minulosť prehovára cez kamenné pamiatky. Kostol svätej Anny stráži obec od roku 1911, zatiaľ čo v časti zvanej „Hegy“ stojí veža Kostola Sedemboľstnej Panny Márie, pochádzajúca z románskeho obdobia 13. storočia – nesie v sebe hlas dávnych čias. Stredná loď kostola, zachovaná aj po požiari, dnes predstavuje vzácný historický poklad.

Galántától 6 km-re délnyugatra, Hidaskürt szomszédságában fekszik egy csendes község, ahol még a kövek is mesézolálnak és a múltat idézik. A településen található Szent Anna-templom 1911 óta őrködik a falu felett, míg a Hegy részen Hétfájdalmú Szűzanya-templom áll, a 13. századi, román kori tornyában lakó harang régi idők eseményeire emlékeztet. A község hajó, amelyet még a tűzvész sem tudott elpusztítani, ma jelentős történelmi értéket képvisel.



Dolná Saliba

Alsószeli

10 km juhovýchodne od Galanty, na brehu rieky Dolná Dudváh, sa nachádzajú Dolné Saliby – obec, kde duchovné a kultúrne dedičstvo žije aj dnes. Secesný katolícky kostol tu od roku 1875 uchováva náboženské umenie

10 km juhovýchodne od Galanty, na brehu rieky Dolná Dudváh, sa nachádzajú Dolné Saliby – obec, kde duchovné a kultúrne dedičstvo žije aj dnes. Secesný katolícky kostol tu od roku 1875 uchováva náboženské umenie

A Dunamenti-alföld északi peremén, Galántától mindössze 7 km-re, a Vág és a Dudvág ölelésében fekszik Nagymácséd – egy község, ahol a föld mélye és az emlékezet is történeteket mesél. A helyi múzeum időutazásra hív: a honfoglalás időszakától a középkorig vezeti a látogatót, sőt, a kitelepítések fájó emlékeit is megidézi. A padlástér gazdasági eszközöket és természeti kincseket rejt.



